



# «det gode liv»

Idrettens plass i det fremtidige Sandvika



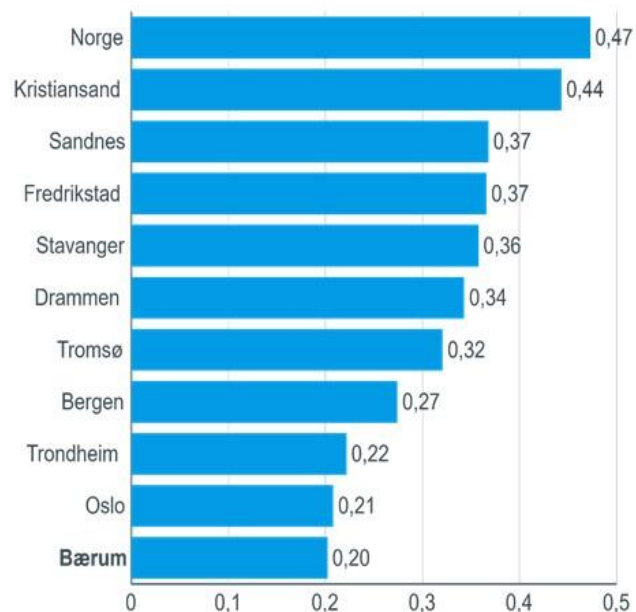
# Hvorfor drøfte idrettsanlegg i Sandvika?





# Generelle forutsetninger

- ▶ Utbygging av idrettsanlegg må holde tritt med befolkningsøkningen - bygges det boliger må man, i tillegg til å tenke skoler og barnehager, også huske idrettsanlegg og anlegg for annen organisert aktivitet.
- ▶ Dagens underdekning av idrettsanlegg i Bærum (sammenlignet med befolkning og aktivitet) bør det også i noen grad kompenseres for.



# Befolkningsveksten i Sandvika

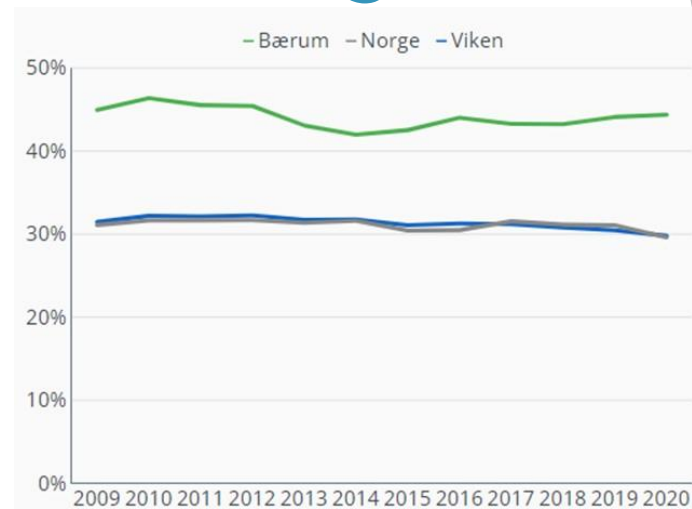
- ▶ Bygg tett og høyt nær kommunikasjonsknutepunktene
- ▶ Fra dagens 3000 innbyggere
- ▶ Til omlag 15-20.000 innbyggere

# Underdekning idrettsanlegg i Sandvika i dag

- ▶ Vannsport (padling, roing) - behov for 5 knops makshastighet for fritidsbåter, avsperring av området innenfor Kalvøya
- ▶ Hallbasert ballidrett (basket, håndball, volleyball) - kritisk lav hallkapasitet, må avvise unge som ønsker å trene
- ▶ Turn - for lav hallkapasitet
- ▶ Fotball - banedekning under gjennomsnittet for Bærum for Jardar og Bærum Sportsklubb

# Sandvika - «det gode liv» - idrett og aktivitet

- ▶ Idretten - en del av det gode liv !
- ▶ Folkehelse
- ▶ Skaper vennskap og nettverk
- ▶ Redskap for integrasjon
- ▶ Forankring i lokalsamfunnet
- ▶ Byliv over døgnet og over året
- ▶ Viktig tilskudd til boligvekst i Sandvika



Figur 1.1.2 Antall aktive og aktivitetsandel innen idrett samlet i Bærum fra 2009-2020.



# Prosess: «Idrettens plass i det fremtidige Sandvika»

- ▶ Møte 1: 12. januar
  - ▶ Anne Trine Hoel BK gjennomgikk stedsanalyse, 13 klubber hadde innspill, 43 deltakere,
- ▶ Innlegg Budstikka lørdag 15. januar om idrettens plass i det fremtidige Sandvika
- ▶ Møte 2: 10. februar
  - ▶ Repr LPO arkitekter, idrettslagsrepr jobbet i grupper; fotball, ball i hall, annen hall, sjøidretter, uteidretter, skyting
- ▶ Møte 3: 21. april
  - ▶ Gjennomgang av utkast til utredning, drøfting i grupper
- ▶ MIK; 12. mai
- ▶ Planutvalget; 19. mai
- ▶ Bærum kommune administrasjon ?



Forslag til idrettens visjon for Sandvika:

# Fjordbyen Sandvika: Sunn og aktiv med tette innbyggernetverk





# Hvordan tenke idrettsanlegg i Sandvika?

I Sandvika vil ventelig utbyggingen dekke alle tilgjengelig arealer. Dette innebærer at idrettsarealer og idrettsanlegg må planlegges inn før og/eller som en del av den samlede utbygging.

I etterkant vil ventelig arealer enten være bebygd, ha prohibitiv pris eller være avsatt til andre formål.

# Idrettsanlegg som med-premiss i byutvikling

Sambruk i bygg med andre funksjoner

Idrettsanlegg i kjellerlokaler der annen utbygging planlegges

Høy utnyttelse viktig, over døgnet og over året.

Utnyttelse av idrettsanlegg 16 timer i døgnet

Helårs utnyttelse - eksempelvis varme i fotballbaner eller fotball om sommeren blir isbane om vinteren



# Lokale tilbud - kortreise muligheter

- ▶ Sandvika og Kalvøya har stort potensiale
- ▶ Lokale tilbud øker aktivitet og reduserer transportbehov og biltrafikk
- ▶ Rekreasjon, uorganiserte aktiviteter, organisert idrett
- ▶ Sikre tilkomstmuligheter for mye trafikanter til omkringliggende anlegg (Bjørnegård, Vestmarka, Kirkerud, Rud)
- ▶ Kollektivtransport med idretts- og rekreasjonsanlegg som formål



Bilde: LPO arkitekter



# Overordnet plan for nye idrettsanlegg i Sandvika:

## Hva skal til?

For å tilrettelegge for de mange nye beboere i Sandvika - og bevege seg litt mot gjennomsnitt anleggsdekning for Norges 10 største kommuner





# Sammendrag konkrete behov

- ▶ Fotballbaner tilsvarende tre nye 11'er baner
- ▶ Tre nye flerbrukshaller (hvorav en turnhall):
- ▶ Kapasiteten i eksisterende ro- og padleanlegg må økes
- ▶ Det behøves også et ekstra padleanlegg.
- ▶ 3-4000 m2 lokaler til idretter som samler deltakere fra hele eller store deler av Bærum
- ▶ For såkalt uorganisert aktivitet kan det være aktuelt med utendørsanlegg som «Tuftepark», skatepark, sandvolleyballbane, pumtrack, basketballbane
- ▶ Mye bedre veier og stier for gående og syklende fra sentrum og ut til idretts- og aktivitetsarenaer



Slutt - presentasjon i MIK

The background features abstract, overlapping geometric shapes in various shades of teal and blue. The shapes are primarily triangles and polygons, some semi-transparent, creating a layered effect. The colors range from light, airy blues to deep, saturated teals. The overall composition is modern and clean, with a focus on geometric forms.

# Behov fotball

Per mars 2022 er det i gjennomsnitt ca 4400 innbyggere per 11'er fotballbane i Bærum.

Bærum har dårligere anleggsdekning enn andre store kommuner

Banedekning for Bærum Sportsklubb og Jardar er per 2022 litt dårligere enn snittet for Bærum. (Jutul og BVHIF bedre enn snittet).

Den planlagte befolkningsøkning i Sandvika innebærer behov for fotballbaner tilsvarende 3 nye 11'er fotballbaner.

Nye baner kan for eksempel realiseres ved:

- ▶ ekstra 11'er bane Bjørnegård
- ▶ 9'er bane Hamang (foreslått areal for 7'er)
- ▶ 9'er bane Sandvika barneskole (hva er foreslått?)
- ▶ Anlegg på nye arealer (Lakseberget) eller frigjorte arealer (Kjørbo)



# Behov flerbrukshaller

Per mars 2022 er det i gjennomsnitt ca 5500 innbyggere per flerbrukshall i Bærum.

Bærum har dårligere anleggsdekning enn andre store kommuner.

Jardar håndball og volleyball fikk 33 % av søkte timer i hall.

Sandvika basket fikk 60% av søkte timer i hall.

Tre nye haller nødvendig. Kan for eksempel realiseres ved:

- ▶ Flerbrukshall Sandvika barneskole
- ▶ Flerbrukshall Hamang
- ▶ Fornyelse/ utvidelse Combihallen med ekstra flate

En av hallene bør være basishall turn

Plasthallen på Kadettangen bør erstattes med permanent hall, evt. kobling til ungdomsklubb/ lokale

# Behov andre aktiviteter og idretter

Sandvika egnet lokalisering pga. kommunikasjon for tilbud som dekker hele eller deler av Bærum:

- ▶ Kampsport, squash, Friskis & Svettis m.fl.
- ▶ Behov for 3-4000 m<sup>2</sup> lokaler, potensiale for deling av fellesfunksjoner som resepsjon, garderober, styrkerom, møterom
- ▶ Nærhet til Kalvøya viktig for organisert (orientering m.fl.) og uorganisert løpetrening



# Behov vannsport

Når Fornebu- og Sandvika utbyggingene er ferdige, vil det være kommet mer enn 40.000 nye innbyggere kystnært i løpet av noen tiår

- ▶ Brettseileranlegg er realisert ved Rolfstangen
- ▶ Seilsportanlegget på KDP3 Forenebu MÅ komme som planlagt
- ▶ Nytt padleanlegg bør anlegges på Kjørbo eller Lakseberget med kajakkdeling/kajakkutleie (Bjørnsvika er lite og lite tilgjengelig)
- ▶ Kapasitetsøkning i eksisterende ro- og padleanlegg nødvendig: bryggeanlegg, båtlager og klubbhus
- ▶ Behov for langsiktige og forutsigbare festeavtaler med Bærum kommune, forutsetning for utvidelser
- ▶ 5 knopsgrense på sjøen innenfor øyene bør vurderes innført
- ▶ Behov for oppmerket regattabane også for padlerne

# Behov «uorganisert» aktivitet

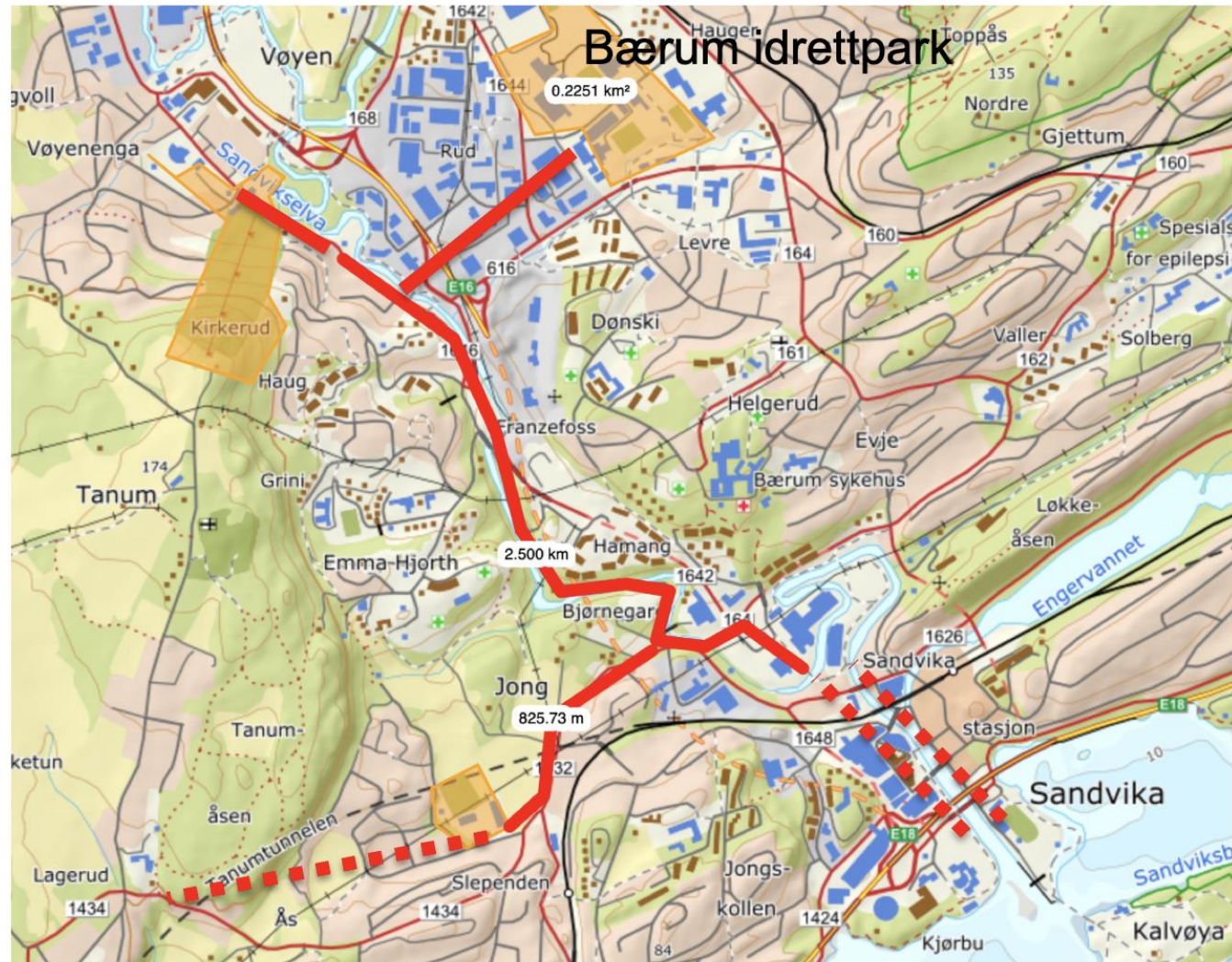
- ▶ Tilrettelegging gir god folkehelse
- ▶ Anlegg for organisert idrett også potensiale til uorganisert bruk
- ▶ Skape tilbud til barn og unge som ikke fanges av organisert idrett
- ▶ Tuftepark, skatepark, sandvolleyball, pumptrack, basketball, etc
- ▶ Svømmere, triatleter - økt bruk av fjorden
- ▶ Potensiale ved Lakseberget, Kjørbo og for E-18 kryss og avkjøringer



# Behov- Bedre kommunikasjon og ferdsel ut av Sandvika

- ▶ Omkringliggende anlegg dårlig tilgjengelig for gang/ sykkeltransport fra Sandvika
- ▶ Behov for sikre ferdselsårer - viktig å ta med i byplanleggingen
- ▶ BIP/ Rud - friidrett, fotball, svømming, rulleski
- ▶ Kirkerudbakken - ski, snowboard
- ▶ Bjørnegård - fotball, håndball, volleyball, basketball
- ▶ Vestmarka - langrenn, skiskyting, friluftsliv
- ▶ Kolsås/ Bærumsmarka - friluftsliv, klatring

# Behov- Bedre kommunikasjon og ferdsel ut av Sandvika




# Forslagene sett i forhold til ulike aldersgrupper

- ▶ Forslagene om fotballbaner og flerbrukshaller vil sikre
  - ▶ At barn og unge lokalt kan delta i de mest omsøkte idretter - fotball, håndball, basketball, volleyball, turn
  - ▶ Lokale aktiviteter gir høy deltakelse og er bærekraftig
- ▶ Forslagene om vannsport, lokaler for andre aktiviteter, så vel som ovennevnte vil sikre
  - ▶ At ungdom og voksne også kan delta i idrettsaktivitet i Sandvika

Idrettslagene i Bærum tilbyr aktivitet i om lag 60 idretter. Vi har i denne presentasjonen kun omtalt aktivitet i et mindre antall idretter, men idretter som dekker en betydelig del av den samlede aktivitet



An aerial photograph of a city, likely Bærum, Norway. A multi-lane highway runs diagonally from the top left towards the bottom right. To the left of the highway is a river with a marina filled with many sailboats. To the right of the highway is a residential area with various buildings, including a large white building with a glass facade. The background shows more dense urban development.

# Ideer og skisser til løsninger innenfor ulike områder /idretter

Her beskriver vi i mer detalj ulike  
løsninger innenfor ulike områder

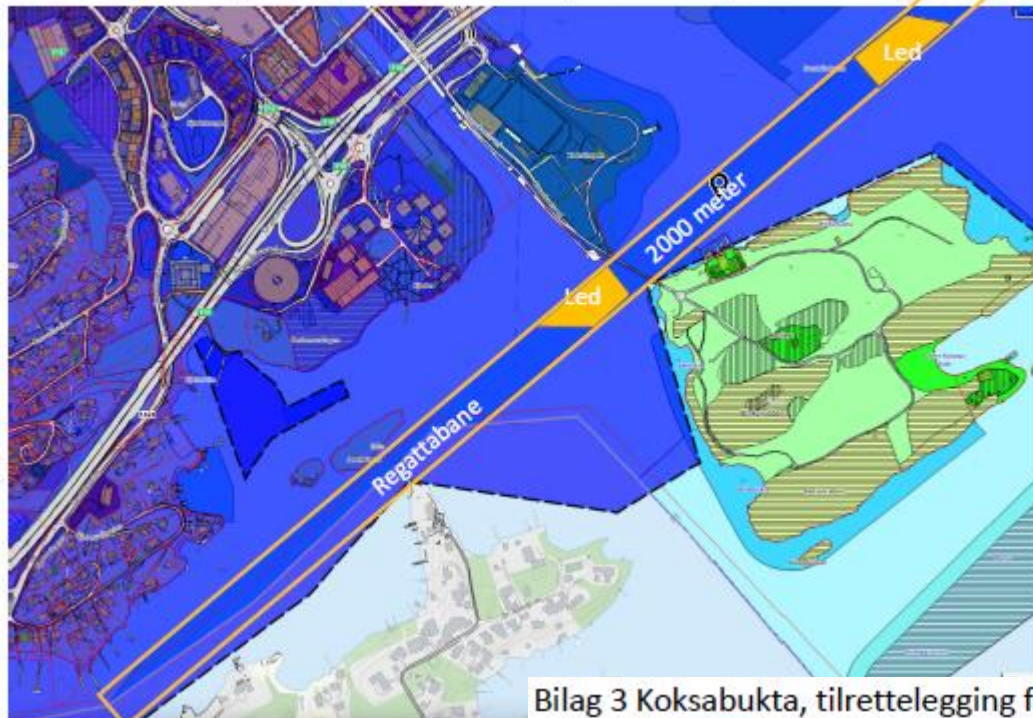


# En mulig tilnærming til Kadettangen

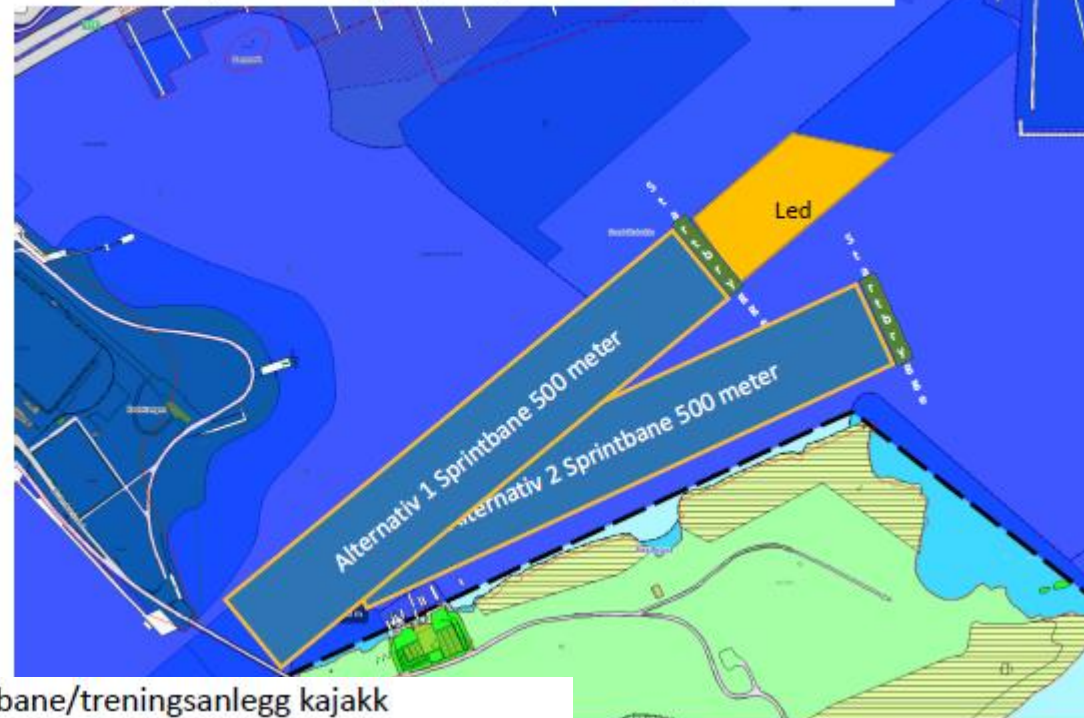




Bilag 1 Eksisterende reguleringsplan Kadettangen med regattabane i sjøen



Bilag 2 Sandviksbukta, tilrettelegging for sprintbane kajakk



Bilag 3 Koksabukta, tilrettelegging for sprintbane/treningsanlegg kajakk



Alternative løsninger for regattabane padling





# Videre

- ▶ Her ligger det tegninger og ideer i det underliggende materialet som ikke er tatt inn
- ▶ Hva kan evt Kathrine legge inn?
- ▶ Hva kan evt gruppene selv legge inn i møtet den 21, evt rett etter?
  
- ▶ Tennis er en stor idrett i Bærum. Tennis er en viktig idrett for voksne. Bør det være innspill om hall? Er det mulighet for ytterligere utvidelse hos BSTK? Hva med anlegg for padle eller squash?